



**АДМИНИСТРАЦИЯ
ПЕРМСКОГО МУНИЦИПАЛЬНОГО РАЙОНА**

ПОСТАНОВЛЕНИЕ

13.08.2020

№ 432

**Об утверждении схемы
размещения рекламных
конструкций Пермского
муниципального района
Пермского края**

В соответствии с п. 15.1 ч. 1 ст. 15 Федерального закона от 06.10.2003 № 131-ФЗ «Об общих принципах организации местного самоуправления в Российской Федерации», ч. 5.8 ст. 19 Федерального закона от 13.03.2006 № 38-ФЗ «О рекламе», п. 6 ч. 2 ст. 47 Устава муниципального образования «Пермский муниципальный район», решением Земского Собрания Пермского муниципального района от 29.04.2014 № 441 «Об утверждении Положения о порядке размещения рекламных конструкций на территории Пермского муниципального района»

администрация Пермского муниципального района ПОСТАНОВЛЯЕТ:

1. Утвердить схему размещения рекламных конструкций Пермского муниципального района Пермского края:

1.1. Перечень рекламных конструкций на территории Пермского муниципального района согласно приложению 1 к настоящему постановлению;

1.2. Графическое изображение схемы размещения рекламных конструкций:

1.2.1. на территории Сылвенского сельского поселения согласно приложению 2 к настоящему постановлению;

1.2.2. на территории Фроловского сельского поселения согласно приложению 3 к настоящему постановлению;

1.2.3. на территории Лобановского сельского поселения согласно приложению 4 к настоящему постановлению;

1.2.4. на территории Кондратовского сельского поселения согласно приложению 5 к настоящему постановлению;

1.2.5. на территории Савинского сельского поселения (аэропорт Большое Савино) согласно приложению 6 к настоящему постановлению;

1.2.6. на территории Култаевского сельского поселения согласно приложению 7 к настоящему постановлению;

1.2.7. на территории Юго-Камского сельского поселения согласно приложению 8 к настоящему постановлению;

1.2.8. на территории Кукуштанского сельского поселения согласно приложению 9 к настоящему постановлению;

1.2.9. на территории Бершетское сельского поселения согласно приложению 10 к настоящему постановлению;

1.2.10. на территории Гамовского сельского поселения согласно приложению 11 к настоящему постановлению.

2. Признать утратившими силу:

2.1. постановление администрации Пермского муниципального района от 26.10.2015 № 1364 «Об утверждении Схемы размещения рекламных конструкций Пермского муниципального района Пермского края»;

2.2. постановление администрации Пермского муниципального района от 30.08.2018 № 445 «О внесении изменений в Схему размещения рекламных конструкций Пермского муниципального района Пермского края, утвержденную постановлением администрации Пермского муниципального района от 26.10.2015 № 1364».

3. Опубликовать настоящее постановление в бюллетене муниципального образования «Пермский муниципальный район» и разместить на официальном сайте Пермского муниципального района www.permraion.ru.

4. Настоящее постановление вступает в силу со дня его официального опубликования.

5. Контроль исполнения постановления возложить на заместителя главы администрации Пермского муниципального района по экономическому развитию, начальника финансово-экономического управления Гладких Т.Н.

Глава муниципального района

А.П. Кузнецов

Приложение 1
к постановлению администрации
Пермского муниципального района
от 13.08.2020 № 432

Перечень рекламных конструкций на территории Пермского муниципального района

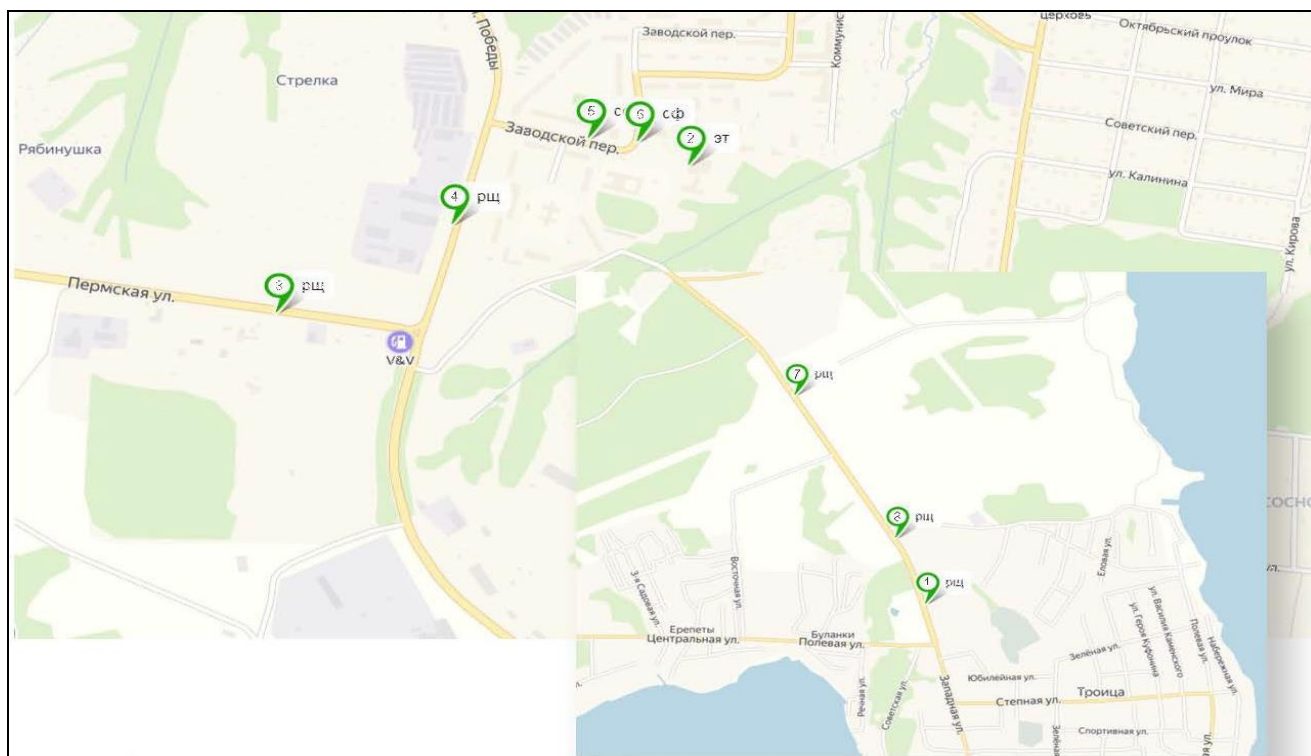
Шифр рекламной конструкции	Адрес установки и эксплуатации рекламной конструкции	Тип рекламной конструкции	Вид рекламной конструкции	Размер рекламной конструкции		Общая площадь информации по полю	Собственник или законный владелец имущества (объекта недвижимости, земельного участка), к которому присоединяется рекламная конструкция	Кадастровый (условный, инвентарный) номер объекта	Кадастровый номер земельного участка, на котором
				Ширина, м	Высота, м				
1	2	3	4	5		6	7	8	9
1	п. Сылва, а/д " п. Сылва - с. Троица " (координаты: 57.996750, 56.773667)	Отдельно стоящий, 2-сторонний	Рекламный щит	6	3	36	Государственная собственность не разграничена	-	59:32:3630001
2	п. Сылва, Заводской пер. д. 1 (координаты: 58.029500, 56.747615)	Настенное, 1-стороннее	Электронное табло	5	0,5	2,5	Муниципальное образование "Сылвенское сельское поселение"	59:32:0050027:7915	
3	п. Сылва, а/д " Новые Ляды-Троица " бкм+475 справа (координаты: 58.026328, 56.733548)	Отдельно стоящий, 2-сторонний	Рекламный щит	6	3	36	Государственная собственность не разграничена	-	59:32:0050027
4	п. Сылва, ул. Победы (координаты: 58.028172, 56.739413)	Отдельно стоящий, 2-сторонний	Рекламный щит	6	3	36	Государственная собственность не разграничена	-	59:32:0050027
5	п. Сылва, Заводской пер. (координаты: 58.029961, 56.744086)	Отдельно стоящий, 2-сторонний	Сити-формат	1,2	1,8	4,32	Государственная собственность не разграничена	-	59:32:0050027
6	п. Сылва, Заводской пер. (координаты: 58.029911, 56.745707)	Отдельно стоящий, 2-сторонний	Сити-формат	1,2	1,8	4,32	Государственная собственность не разграничена	-	59:32:0050027
7	п. Сылва, а/д " п. Сылва - с. Троица " (координаты: 58.007807, 56.762605)	Отдельно стоящий, 2-сторонний	Рекламный щит	6	3	36	Муниципальное образование "Пермский муниципальный район"	-	59:32:3630002:1382
8	п. Сылва, а/д " п. Сылва - с. Троица " (координаты: 58.000270, 56.771166)	Отдельно стоящий, 2-сторонний	Рекламный щит	6	3	36	Государственная собственность не разграничена	-	59:32:3630001
9	с. Фролы, ул. Весенняя (координаты: 57.922511, 56.273258)	Отдельно стоящий, 2-сторонний	Сити-формат	1,2	1,8	4,32	Сведения о зарегистрированных правах, отсутствуют	-	59:32:0000000:1077
10	с. Фролы, ул. Садовая (координаты: 57.919161, 56.272063)	Отдельно стоящий, 2-сторонний	Сити-формат	1,2	1,8	4,32	Муниципальное образование "Фроловское сельское поселение"	-	59:32:2050001:239
11	с. Фролы, ул. Садовая (координаты: 57.919350, 56.280184)	Отдельно стоящий, 3-сторонний	Пиллар	3	1,4	12,6	Государственная собственность не разграничена	-	59:32:2050001
12	с. Лобаново, ул. Советская (координаты: 57.862402, 56.288195)	Отдельно стоящий, 2-сторонний	Сити-формат	1,2	1,8	4,32	Муниципальное образование "Лобановское сельское поселение"	-	59:32:0890001:9990
13	с. Лобаново, ул. Культуры (координаты: 57.862178, 56.288093)	Отдельно стоящий, 2-сторонний	Сити-формат	1,2	1,8	4,32	Государственная собственность не разграничена	-	59:32:0890001
14	с. Лобаново (координаты: 57.860975, 56.295467)	Отдельно стоящий, 2-сторонний	Рекламный щит	6	3	36	РФ; Федеральное казенное учреждение "Управление Федеральных автомобильных дорог "Прикамье" Федерального дорожного агентства"	-	59:32:0000000:123

15	с. Лобаново, ул. Культуры (координаты: 57.862079, 56.280900)	Отдельно стоящий, 2-сторонний	Сити-формат	1,2	1,8	4,32	Государственная собственность не разграничена	-	59:32:0000000:123
16	с. Лобаново, ул. Центральная (координаты: 57.865664, 56.289254)	Отдельно стоящий, 2-сторонний	Сити-формат	1,2	1,8	4,32	Государственная собственность не разграничена	-	59:32:0000000:123
17	с. Лобаново, ул. Центральная (координаты: 57.865723, 56.289708)	Отдельно стоящий, 2-сторонний	Сити-формат	1,2	1,8	4,32	Государственная собственность не разграничена	-	59:32:0000000:123
18	д. Кондратово, ул. Культуры (координаты: 57.976259, 56.108344)	Отдельно стоящий, 2-сторонний	Сити-формат	1,2	1,8	4,32	Сведения о зарегистрированных правах, отсутствуют	-	59:32:0630006:72
19	д. Кондратово, ул. Суворова (координаты: 57.975193, 56.110208)	Отдельно стоящий, 2-сторонний	Сити-формат	1,2	1,8	4,32	Государственная собственность не разграничена	-	59:32:0630006
20	д. Кондратово, ул. Садовое Кольцо (координаты: 57.974202, 56.111023)	Отдельно стоящий, 2-сторонний	Сити-формат	1,2	1,8	4,32	Государственная собственность не разграничена	-	59:32:0630006
21	д. Кондратово, ул. Камская (координаты: 57.977572, 56.107265)	Отдельно стоящий, 2-сторонний	Сити-формат	1,2	1,8	4,32	Данные о правообладателе отсутствуют	-	59:32:0630006:6648
22	д. Кондратово, ул. Культуры (координаты: 57.976360, 56.106235)	Отдельно стоящий, 2-сторонний	Сити-формат	1,2	1,8	4,32	Муниципальное образование "Кондратовское сельское поселение"	-	59:32:0630006:6737
23	д. Кондратово, ул. Культуры (координаты: 57.977228, 56.102767)	Отдельно стоящий, 2-сторонний	Сити-формат	1,2	1,8	4,32	Ехно Анна Юрьевна; Ехно Алексей Владимирович; Ехно Софья Алексеевна	-	59:32:0630006:12255
24	д. Кондратово, ул. Культуры (координаты: 57.976529, 56.102669)	Отдельно стоящий, 2-сторонний	Сити-формат	1,2	1,8	4,32	Мартынюк Ольга Евгеньевна; Муниципальное образование "Кондратовское сельское поселение"	-	59:32:0630006:12260
25	д. Кондратово, ул. Культуры (координаты: 57.975626, 56.102561)	Отдельно стоящий, 2-сторонний	Сити-формат	1,2	1,8	4,32	Государственная собственность не разграничена	-	59:32:0630006
26	аэроп. Большое Савино (координаты: 57.922394, 56.014991)	Отдельно стоящий, 2-сторонний	Рекламный щит	6	3	36	Государственная собственность не разграничена	-	59:32:3980008
27	аэроп. Большое Савино (координаты: 57.918052, 56.009646)	Отдельно стоящий, 2-сторонний	Рекламный щит	6	3	36	Субъект Российской Федерации Пермский край; ОАО "МРСК Урала"	-	59:32:3980008:2000
28	аэроп. Большое Савино (координаты: 57.918671, 56.007521)	Отдельно стоящий, 2-сторонний	Рекламный щит	6	3	36	Субъект Российской Федерации Пермский край; ОАО "МРСК Урала"	-	59:32:3980008:2000
29	аэроп. Большое Савино (координаты: 57.917341, 56.005803)	Отдельно стоящий, 2-сторонний	Рекламный щит	6	3	36	Субъект Российской Федерации Пермский край; ОАО "МРСК Урала"	-	59:32:3980008:2000
30	аэроп. Большое Савино (координаты: 57.917201, 56.008523)	Отдельно стоящий, 2-сторонний	Световой экран	6	3	36	Субъект Российской Федерации Пермский край; ОАО "МРСК Урала"	-	59:32:3980008:2000
31	аэроп. Большое Савино (координаты: 57.916532, 56.009234)	Отдельно стоящий, 2-сторонний	Сити-формат	1,2	1,8	4,32	Субъект Российской Федерации Пермский край; ОАО "МРСК Урала"	-	59:32:3980008:2000
32	аэроп. Большое Савино (координаты: 57.916598, 56.009374)	Отдельно стоящий, 2-сторонний	Сити-формат	1,2	1,8	4,32	Субъект Российской Федерации Пермский край; ОАО "МРСК Урала"	-	59:32:3980008:2000
33	аэроп. Большое Савино (координаты: 57.916775, 56.009706)	Отдельно стоящий, 2-сторонний	Сити-формат	1,2	1,8	4,32	Субъект Российской Федерации Пермский край; ОАО "МРСК Урала"	-	59:32:3980008:2000
34	аэроп. Большое Савино (координаты: 57.916844, 56.009862)	Отдельно стоящий, 2-сторонний	Сити-формат	1,2	1,8	4,32	Субъект Российской Федерации Пермский край; ОАО "МРСК Урала"	-	59:32:3980008:2000
35	с. Култаево, ул. Мира (координаты: 57.888406, 55.923851)	Отдельно стоящий, 2-сторонний	Рекламный щит	6	3	36	Государственная собственность не разграничена	-	59:32:0680001
36	с. Култаево, ул. Мира (координаты: 57.890667, 55.920482)	Отдельно стоящий, 2-сторонний	Рекламный щит	6	3	36	Государственная собственность не разграничена	-	59:32:0680001
37	с. Култаево, ул. Нижнемуллинская (координаты: 57.905936, 55.918667)	Отдельно стоящий, 2-сторонний	Рекламный щит	6	3	36	Государственная собственность не разграничена	-	59:32:3250001

38	с. Култаево, ул. Южная (координаты: 57.912878, 55.903898)	Отдельно стоящий, 2-сторонний	Рекламный щит	6	3	36	Государственная собственность не разграничена	-	59:32:3250001
39	п. Юго-Камский ул. Советская (координаты: 57.704262, 55.616484)	Отдельно стоящий, 2-сторонний	Сити-борд	3,7	2,7	19,98	Государственная собственность не разграничена	-	59:32:0100009
40	п. Юго-Камский ул. Советская (координаты: 57.706053, 55.589583)	Отдельно стоящий, 2-сторонний	Сити-формат	1,2	1,8	4,32	Государственная собственность не разграничена	-	59:32:0100009
41	п. Кукуштан (координаты: 57.639302, 56.466979)	Отдельно стоящий, 2-сторонний	Рекламный щит	6	3	36	Государственная собственность не разграничена	-	59:32:0010003
42	п. Кукуштан, ул. Мира (координаты: 57.639668, 56.476940)	Отдельно стоящий, 2-сторонний	Сити-формат	1,2	1,8	4,32	Государственная собственность не разграничена	-	59:32:0010003
43	п. Кукуштан, ул. Карла Маркса (координаты: 57.646439, 56.495459)	Отдельно стоящий, 2-сторонний	Сити-формат	1,2	1,8	4,32	Государственная собственность не разграничена	-	59:32:0010003
44	п. Кукуштан, ул. Карла Маркса (координаты: 57.646308, 56.495843)	Отдельно стоящий, 3-сторонний	Пиллар	3	1,4	8,4	Государственная собственность не разграничена	-	59:32:0010003
45	п. Кукуштан, ул. Ленина (координаты: 57.645137, 56.504973)	Отдельно стоящий, 2- сторонний	Сити-формат	1,2	1,8	4,32	Сведения о зарегистрированных правах, отсутствуют	-	59:32:0010003:8575
46	а/д "п. Кукуштан -с. Нижний Пальник" 0км+450м слева (координаты: 57.630956, 56.449635)	Отдельно стоящий, 2- сторонний	Рекламный щит	6	3	36	РФ; Федеральное казенное учреждение "Управление Федеральных автомобильных дорог "Прикамье" Федерального дорожного агентства"	-	59:32:4620002:5698
47	а/д "п. Кукуштан - с. Нижний Пальник" 0км+550м справа (координаты: 57.630696, 56.448331)	Отдельно стоящий, 2- сторонний	Рекламный щит	6	3	36	РФ; Федеральное казенное учреждение "Управление Федеральных автомобильных дорог "Прикамье" Федерального дорожного агентства"	-	59:32:4620002:5263
48	с. Бершеть (координаты: 57.736242, 56.373449)	Отдельно стоящий, 2-сторонний	Рекламный щит	6	3	36	Государственная собственность не разграничена	-	59:32:0180005
49	с. Бершеть (координаты: 57.729906, 56.372681)	Отдельно стоящий, 2-сторонний	Сити-формат	1,2	1,8	4,32	Государственная собственность не разграничена	-	59:32:0180005
50	с. Бершеть (координаты: 57.777810, 56.345986)	Отдельно стоящий, 2-сторонний	Рекламный щит	6	3	36	Государственная собственность не разграничена	-	59:32:3890013
51	ул. 5-я Ферма (координаты: 57.937189, 56.269859)	Отдельно стоящий, 2-сторонний	Рекламный щит	6	3	36	Волочай Анатолий Владимирович	-	59:32:3430001:2643
52	ул. 5-я Ферма (координаты: 57.937491, 56.269706)	Отдельно стоящий, 2-сторонний	Рекламный щит	6	3	36	Волочай Анатолий Владимирович	-	59:32:3430001:2643
53	с. Гамово ул. 50 лет Октября (координаты: 57.868630, 56.098293)	Отдельно стоящий, 2-сторонний	Сити-формат	1,2	1,8	4,32	Государственная собственность не разграничена	-	59:32:0250002
54	д. Жебреи (координаты: 57.924476, 56.655016)	Отдельно стоящий, 2-сторонний	Рекламный щит	6	3	36	Российская Федерация	-	59:32:5222101:2
55	д. Жебреи (координаты: 57.924971, 56.653474)	Отдельно стоящий, 2-сторонний	Рекламный щит	6	3	36	Муниципальное образование "Пермский муниципальный район"	-	59:32:5222101:3

Приложение 2
к постановлению администрации
Пермского муниципального района
от 13.08.2020 № 432

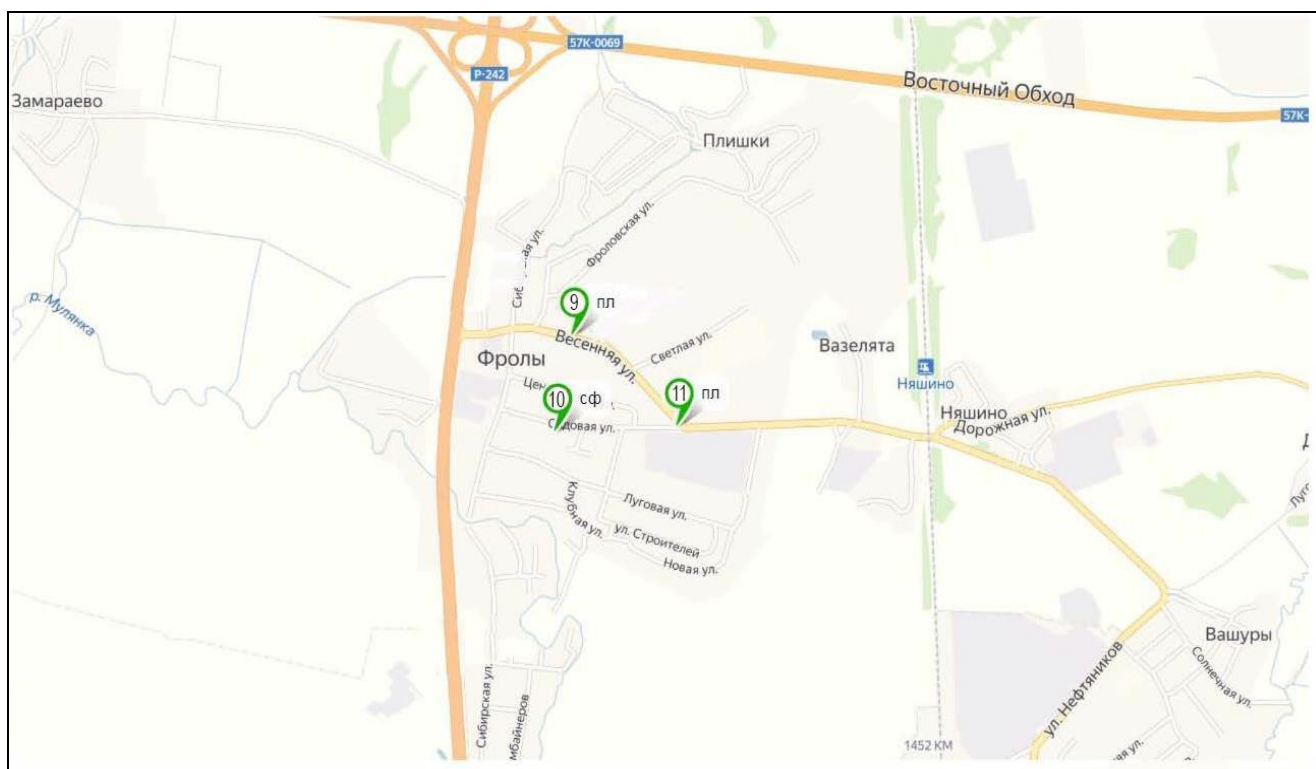
Графическое изображение схемы
размещения рекламных конструкций на территории
Сылвенского сельского поселения Пермского муниципального района



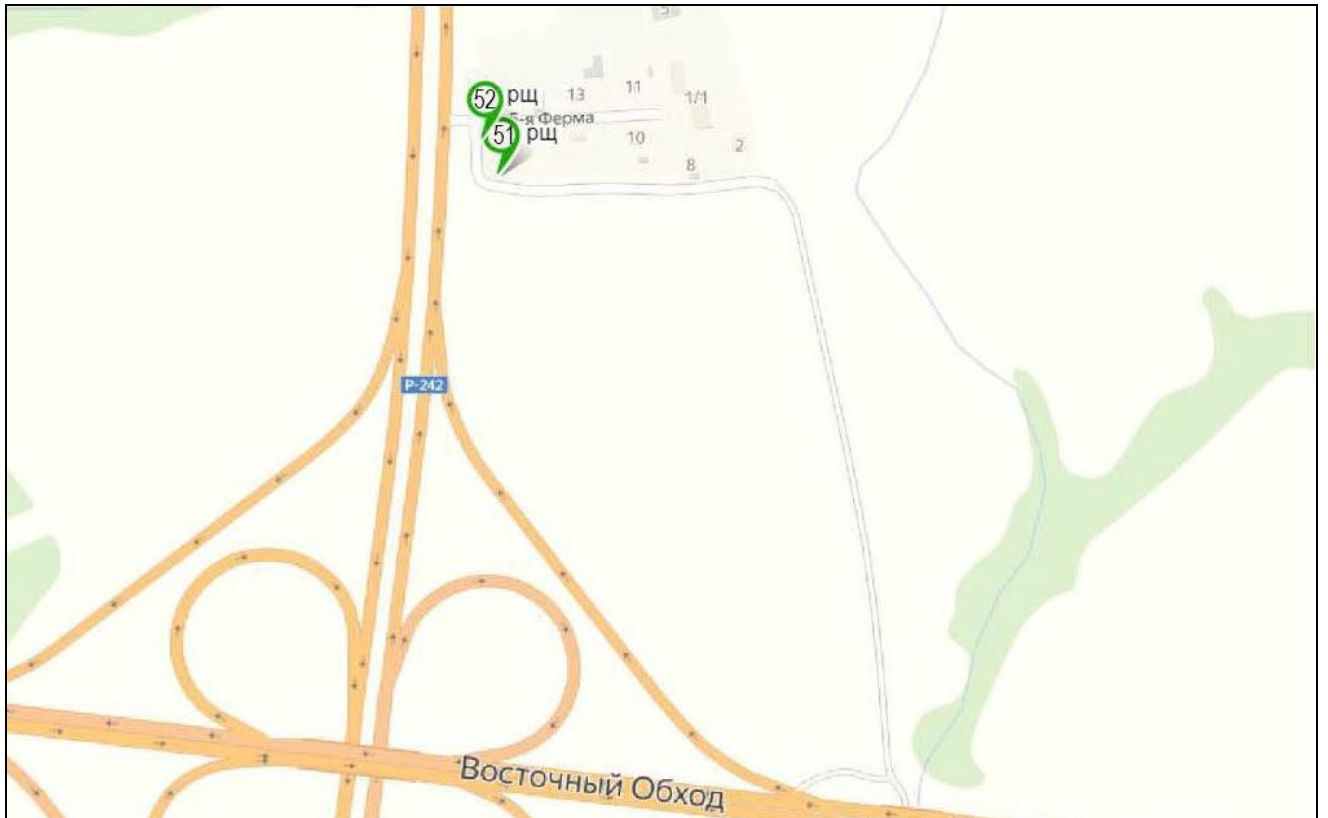
Масштаб 1:5000

Приложение 3
к постановлению администрации
Пермского муниципального района
от 13.08.2020 № 432

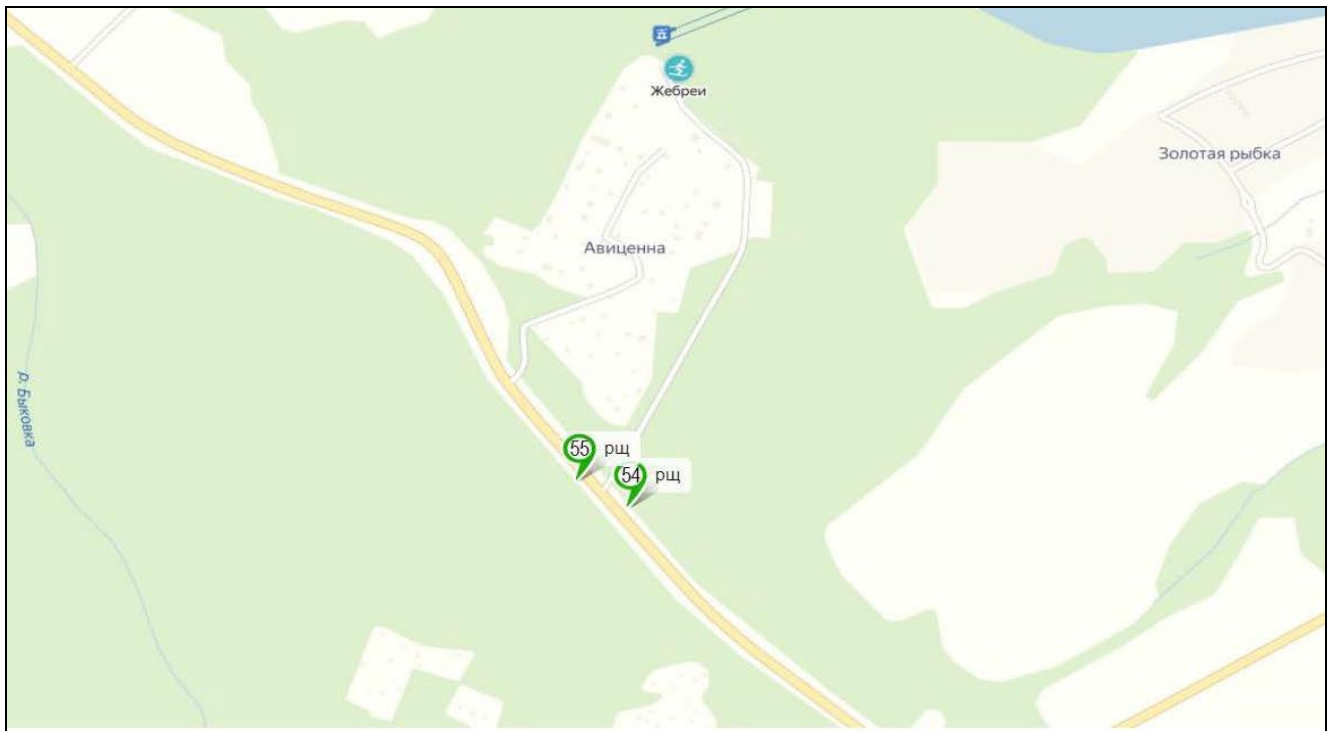
Графическое изображение схемы
размещения рекламных конструкций на территории
Фроловского сельского поселения Пермского муниципального района



Масштаб 1:5000



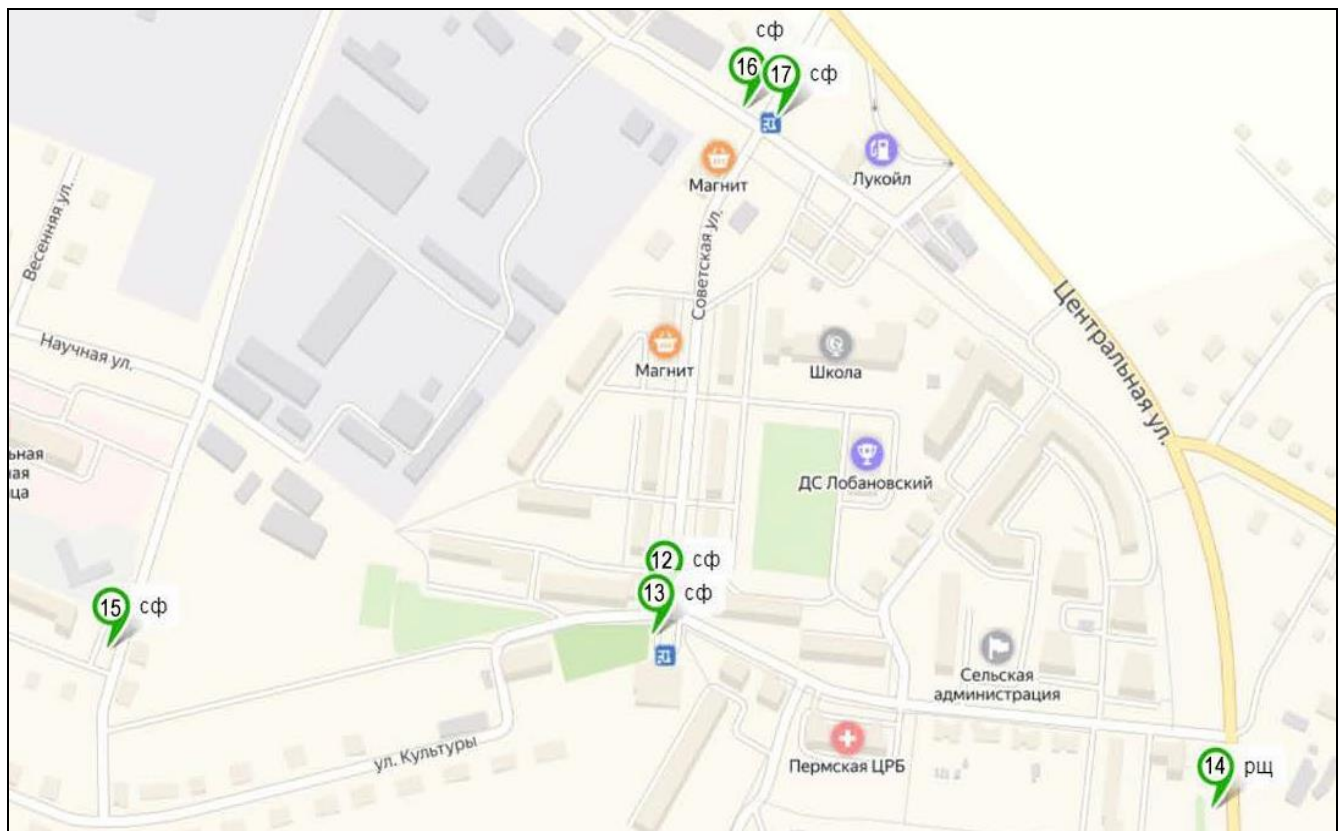
Масштаб 1:5000



Масштаб 1:10000

Приложение 4
к постановлению администрации
Пермского муниципального района
от 13.08.2020 № 432

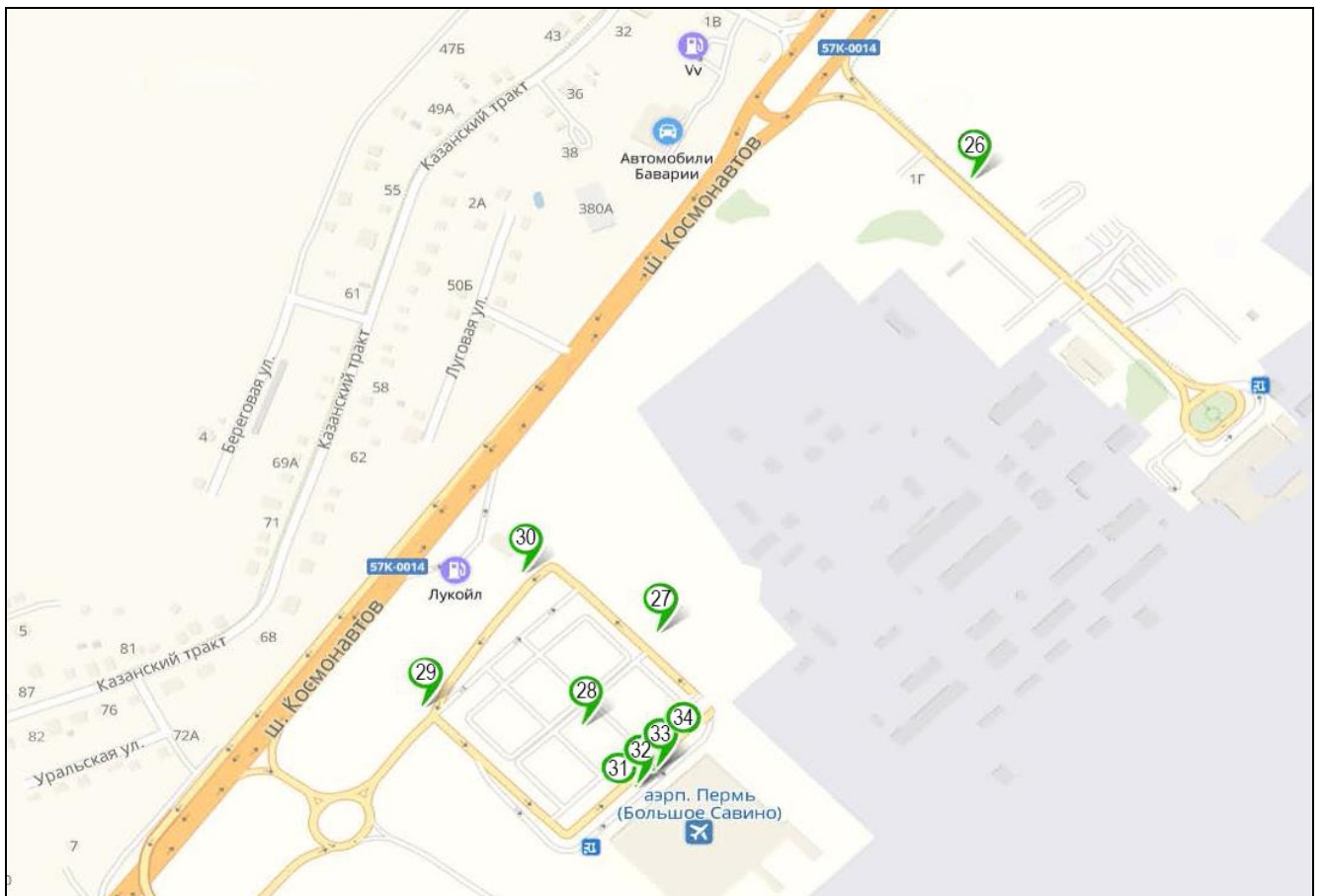
Графическое изображение схемы
размещения рекламных конструкций на территории
Лобановского сельского поселения Пермского муниципального района



Масштаб 1:2000

Приложение 6
к постановлению администрации
Пермского муниципального района
от 13.08.2020 № 432

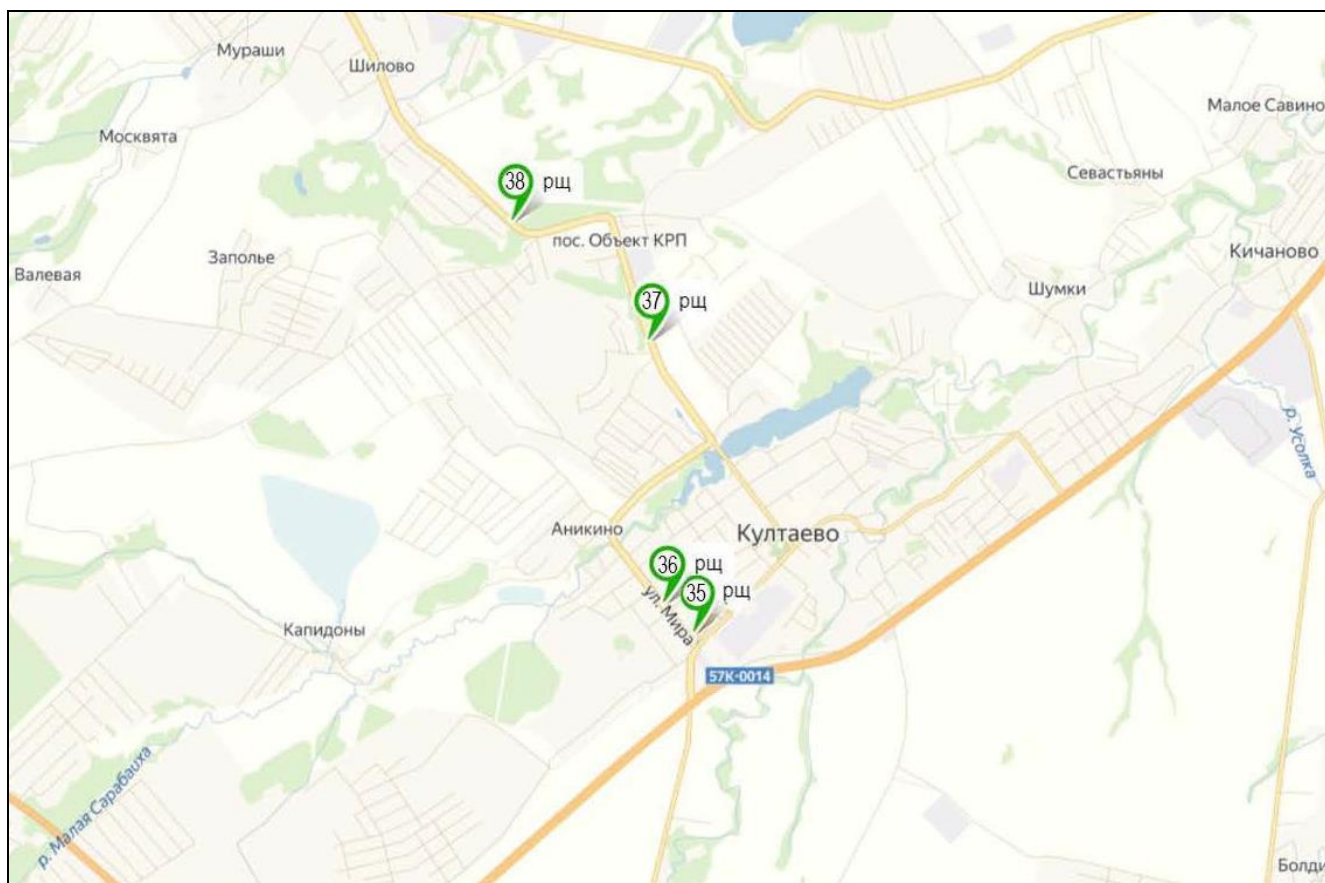
Графическое изображение схемы
размещения рекламных конструкций на территории
Савинского сельского поселения Пермского муниципального района
(аэропорт Большое Савино)



Масштаб 1:5000

Приложение 7
к постановлению администрации
Пермского муниципального района
от 13.08.2020 № 432

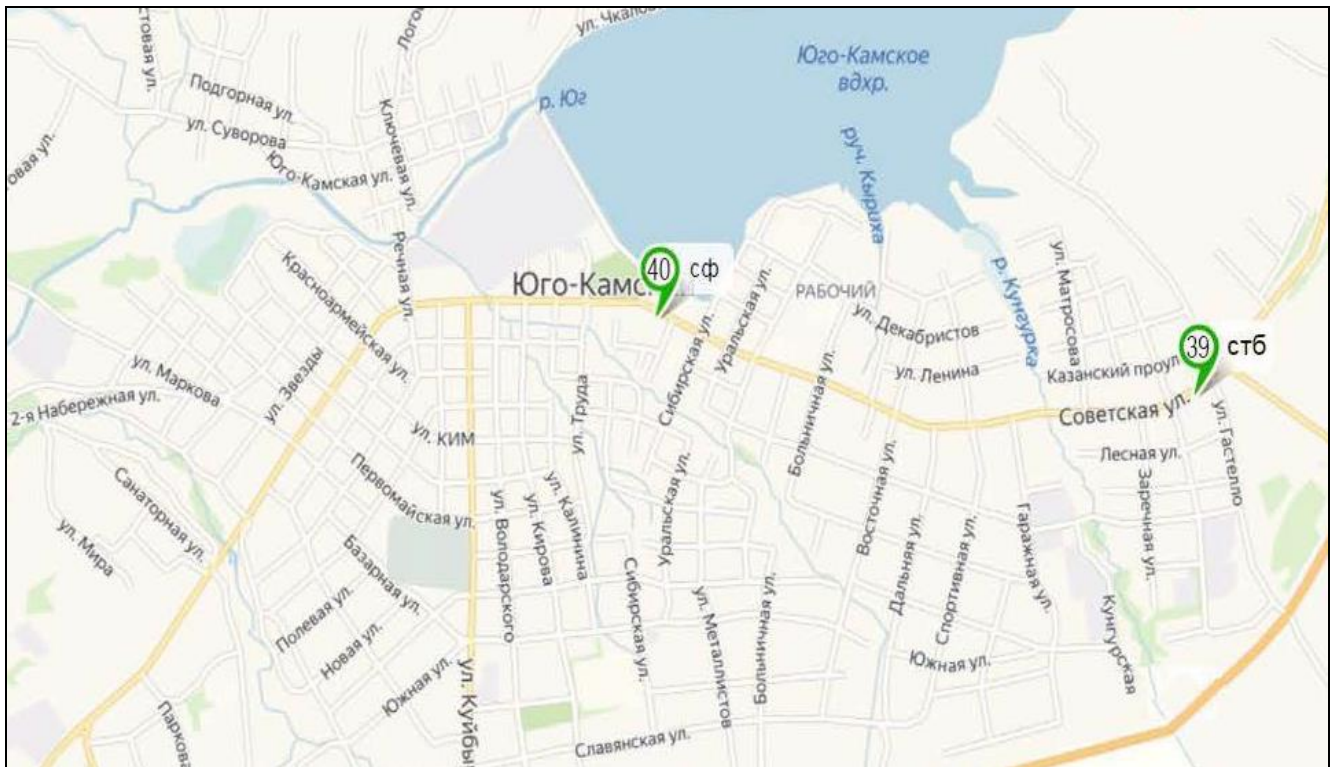
Графическое изображение схемы
размещения рекламных конструкций на территории
Култаевского сельского поселения Пермского муниципального района



Масштаб 1:5000

Приложение 8
к постановлению администрации
Пермского муниципального района
от 13.08.2020 № 432

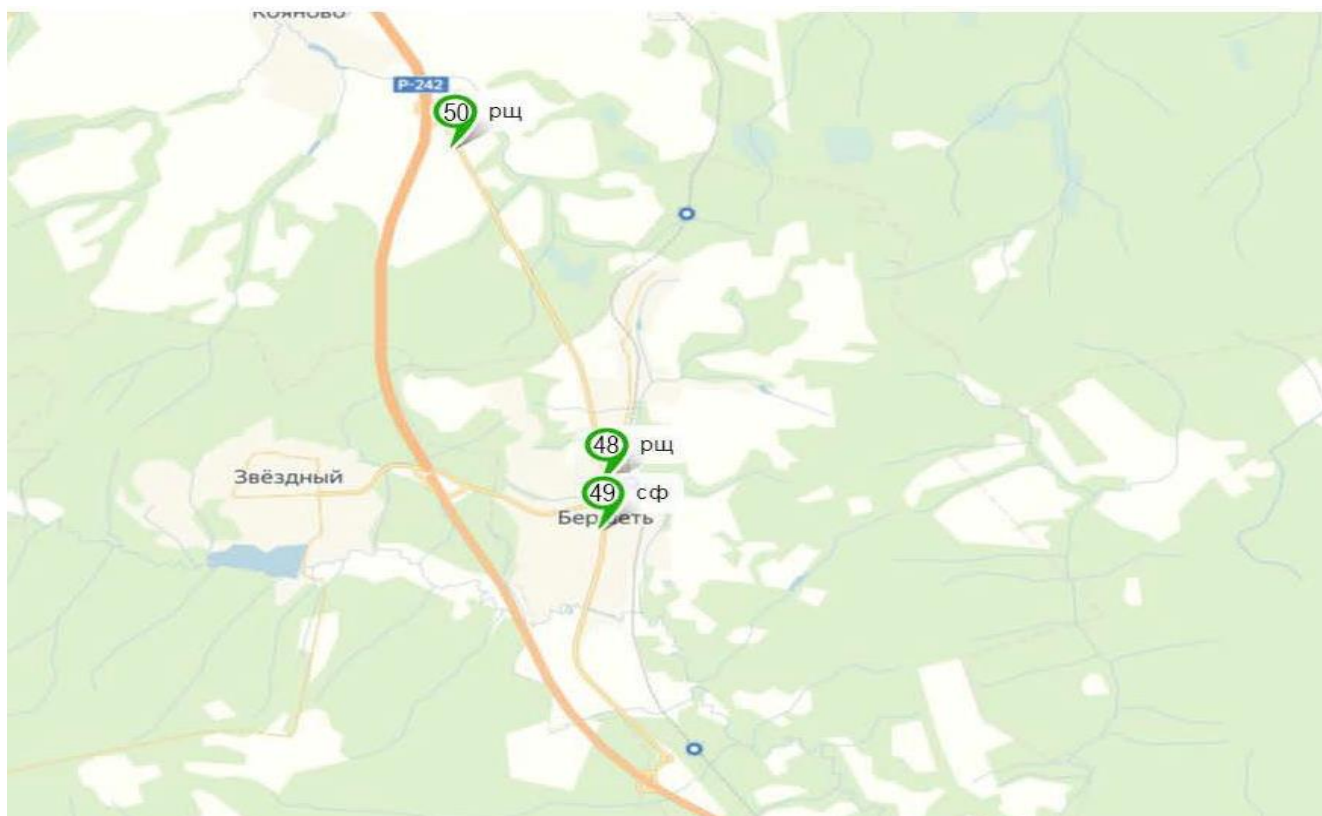
Графическое изображение схемы
размещения рекламных конструкций на территории
Юго-Камского сельского поселения Пермского муниципального района



Масштаб 1:5000

Приложение 10
к постановлению администрации
Пермского муниципального района
от 13.08.2020 № 432

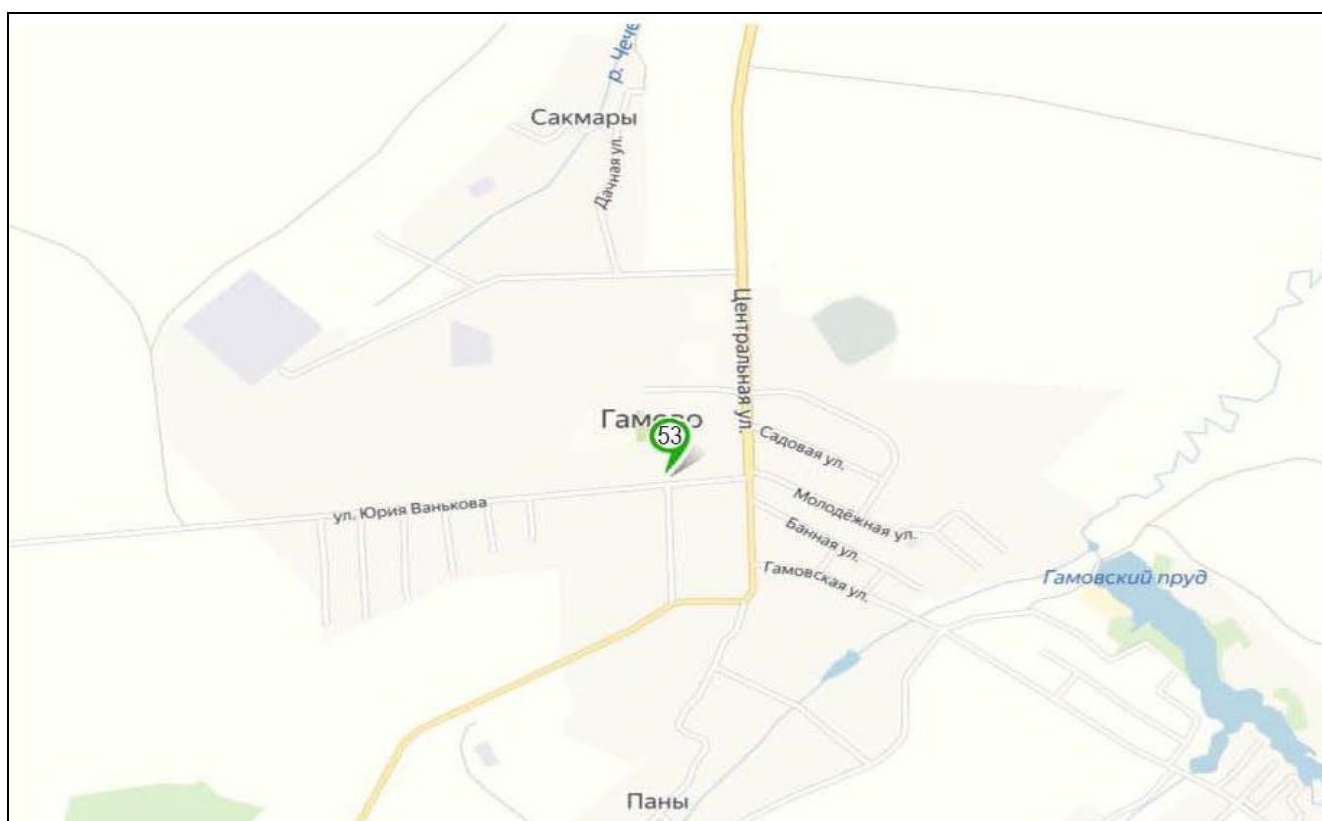
Графическое изображение схемы
размещения рекламных конструкций на территории
Бершетского сельского поселения Пермского муниципального района



Масштаб 1:10000

Приложение 11
к постановлению администрации
Пермского муниципального района
от 13.08.2020 № 432

Графическое изображение схемы
размещения рекламных конструкций на территории
Гамовского сельского поселения Пермского муниципального района



Масштаб 1:5000